




<p style="text-align: center;">BEELDBEPALENDE GEBOUWEN - BIESLAND-CAMPAGNE-WOLDER -</p> <p style="text-align: center;">BESTAANDE boerderijen, kerkelijke-, openbare-, parochiale- en particuliere- gebouwen</p> <p style="text-align: center;"> Stichting Heemkunde Van Wilre tot Wolder</p>	Rijksmonument (beschermd) *	Architectonische waarde **	Karakteristiek (vooroorlogs) ***	Karakteristiek (overige) ****
Cannerweg ongenummerd (St. Servaasbron)	x			
Cannerweg 185 (Laag huis van mergel onder een zadeldak)	x			
Cannerweg 239 (Laag huis van mergel)	x			
Cannerweg 262 (Herenhuis met schilddak)	x			
Cannerweg 310 (Laag huis van mergel onder een zadeldak)	x			
Cannerweg 338 (Pand, deel van schilderachtige huizengroep)	x			
Cannerweg 340 (Pand, deel van schilderachtige huizengroep)	x			
Cannerweg 342 (Pand, deel van schilderachtige huizengroep)	x			
Cannerweg 344 (Pand, deel van schilderachtige huizengroep)	x			
Cannerweg 800 (Kasteel Neercanne) (1698)	x			
Cannerweg 800 (Terrastuinen bij kasteel Neercanne)	x			
Cannerweg 800 (Mergelgroeve Jezuïtenberg)	x			
Cannerweg 801-807 (Voormalig tramhuis en douanekantoor)	x			
Hermesweg 31 (Woonhuis) (1927)			x	
Hermesweg 33 (Woonhuis) (1927)			x	
Hermesweg 200 (Woonhuis)			x	
Heukelommerweg 1 (Huis met de trapjes - voormalige boerderij)			x	
Heukelommerweg 7 (Voormalige boerderij)			x	
Heukelommerweg 27 (Voormalige boerderij)			x	
Kesselterweg 2 (Woonhuis)			x	
Kesselterweg 4 (Woonhuis)			x	
Kesselterweg 9 (?)			x	
Kesselterweg 10			?	
Kesselterweg 11			x	
Kesselterweg 12			x	
Kesselterweg 12A (Voormalige Smidse?)			x	
Kesselterweg 14			x	
Kesselterweg 16 (Voormalige Smidse) (1685?)			x	
Kesselterweg 19 (Voormalige boerderij)			x	
Kesselterweg 21 (Voormalig cafe)			x	
Kesselterweg 23 (Voormalige boerderij)			x	
Kesselterweg 25 (Voormalige boerderij)				
Kesselterweg 29 (Woonhuis)				x

<p style="text-align: center;">BEELDBEPALENDE GEBOUWEN - BIESLAND-CAMPAGNE-WOLDER -</p> <p style="text-align: center;">(vervolg bestaande)</p> <p style="text-align: center;">boerderijen, kerkelijke-, openbare-, parochiale- en particuliere- gebouwen</p> <p style="text-align: center;"> Stichting Heemkunde Van Wilre tot Wolder</p>	Rijksmonument (beschermd) *	Architectonische waarde **	Karakteristiek (vooroorlogs) * **	Karakteristiek (overige) ***
Lammergierstraat 2 (Woonhuis)			x	
Lammergierstraat 4 (Woonhuis)			x	
Lammergierstraat 6 (Woonhuis)			x	
Lammergierstraat 12 (Woonhuis)			x	
Lammergierstraat 12 (Woonhuis)			x	
Lammergierstraat 15/15A/15B/(Woonhuizengroep)			?	x
Lammergierstraat 17A (Achterzijde woonhuis)			x	
Lammergierstraat 19 (Woonhuis)			x	
Lammergierstraat 25 (Woonhuis)			x	
Lammergierstraat 29 (Woonhuis)				x
Lammergierstraat 31 (Woonhuis)			x	
Lammergierstraat 33 (Woonhuis)			x	
Lammergierstraat 35 (Woonhuis)			x	
Lammergierstraat 35A (Woonhuis)			x	
Lammergierstraat 46 (Woonhuis)			x	
Lammergierstraat 48 (Woonhuis)			x	
Monseigneur Vrankenplein 1 (Petrus en Pauluskerk)	x			
Monseigneur Vranckenplein 1 (Begraafplaats)			x	x
Monseigneur Vranckenplein 2 (Kapelanie)			x	x
Nekummerweg 19 (Koetshuis van Villa Canne)	x			
Nekummerweg 25 (Molen Nekum en mergelstenen muur)	x			
Nekummerweg 31 (Hoeve Nekum)	x			
Pletzersstraat 1 (Hoeve Neven)			x	
Pletzersstraat 2 (Hoeve Caubergh)			x	
Pletzersstraat 5 (Hoeve Castermans)		x		
Pletzersstraat 8 (Hoeve Haesen)			x	
Pletzersstraat 10 (Hoeve om open binnenplaats)	x			
Pletzersstraat 14 (Hoeve rond open binnenplaats) (1714)	x			
Pletzersstraat 15 (Poortgebouw van mergel)	x			
Pletzersstraat 26 (Topgevel met bekroning) ????	x			
Pletzersstraat 27 (Hoeve met speklagen) ????	x			
Pletzersstraat 40 (Hoeve om binnenplaats - Caubergh-Vandenboorn)	x			
Pletzersstraat 44 (Bakhuis van mergel)	x			

<p style="text-align: center;">BEELDBEPALENDE GEBOUWEN - BIESLAND-CAMPAGNE-WOLDER -</p> <p style="text-align: center;">(vervolg bestaande)</p> <p style="text-align: center;">boerderijen, kerkelijke-, openbare- particuliere- en parochiale gebouwen</p> <p style="text-align: center;"> Stichting Heemkunde Van Wilre tot Wolder</p>	Rijksmonument (beschermd) *	Architectonische waarde **	Karakteristiek (vooroorlogs) ***	Karakteristiek (overige) ***
Pletzersstraat 48 (Karakteristieke boerderij)		x		
Susserweg ongenummerd (Louwbergkruis)				x
Susserweg 201 (Apostelhoeve)	x			
Susserweg .. (Villa Campagne)				
Tongerseweg ongenummerd (Fatimakapel)				x
Tongerseweg 57 (Sigarenfabriek Philips)	x			
Tongerseweg 135 (Klooster en kweekschool)	x			
Tongerseweg 231 (Statig huis onder zadeldak)	x			
Tongerseweg 241 (Statig huis onder zadeldak)	x			
Tongerseweg 252-252A (Huis met zadeldak tussen topgevels met vlechtingen)	x			
Tongerseweg 292 (Poortgebouw begraafplaats)	x			
Tongerseweg bij 292 (Algemene Begraafplaats)	x			
Tongerseweg 335A (Patronaatsgebouw)			x	
Tongerseweg 346 (Voormalige boerderij)			x	
Tongerseweg 348 (Voormalige boerderij)			x	
Tongerseweg 350 (Woonhuis)			x	
Tongerseweg 352 (Woonhuis)			x	
Tongerseweg 354 (Woonhuis)			x	
Tongerseweg 356 (Voormalig café)			x	
Tongerseweg 358 (Voormalige bakkerij)			x	
Tongerseweg 374 (Woonhuis)				
Tongerseweg 380 (Woonhuis)			x	
Tongerseweg 384 (Woonhuis)			?	
Tongerseweg 386 (Woonhuis)			x	
Tongerseweg 390 (Café De Lammergier)			x	
Tongerseweg 406 (Voormalige carre-boerderij)			x	
Tongerseweg 408 (Voormalige carre-boerderij)			x	
Tongerseweg 400 (Café Aajd Vroenhoven - Blauwe Zaal)			x	
Tongerseweg 402 (Klooster Zusters van de Voorzienigheid)			x	
Tongerseweg .. (Gemeentehuis Oud-Vroenhoven)			x	
Tongerseweg .. (Voormalige Marechausseekazerne) (1916) (thans Groene Zaal)			x	
Tongerseweg .. (Voormalige Meisjesschool)			x	
Tongerseweg .. (Voormalige Jongensschool)			x	
Vroenhovenweg				

<p style="text-align: center;">BEELDBEPALENDE GEBOUWEN - BIESLAND-CAMPAGNE-WOLDER -</p> <p style="text-align: center;">VERDWENEN</p> <p style="text-align: center;">boerderijen, kerkelijke-, openbare-, parochiale- en particuliere gebouwen</p> <p style="text-align: center;"> Stichting Heemkunde Van Wilre tot Wolder</p>	Rijksmonument (beschermd) *	Architectonische waarde **	Karakteristiek (vooroorlogs) ***	Karakteristiek (overige) ***
Sint Marcuskerkje				
Pletzersstraat 3 (Koetspoort van Naamsche steen)	x			
Tongerseweg 335 (Voormalige kosterwoning)	x			
Tongerseweg 337 (Bockenhoef)	x			
Tongerseweg (Douanekantoor)				
Winterslag 9 (Boerderij Vrancken)				
Hof van Wilre				

- * Volgens de gecomprimeerde lijst van rijksmonumenten van de gemeente Maastricht d.d. 1 januari 2000 en bestemmingsplan Biesland-Campagne-Wolder (2000)
- ** Kwalificatie volgens bestemmingsplan Biesland-Campagne-Wolder (2000)
- *** Kwalificatie werkgroep Boerderijen/Monumenten Stichting Heemkunde Van Wilre tot Wolder (2006)

11-05-2006
 werkgroep Boerderijen/Monumenten
 CdJ